
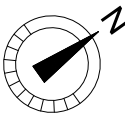
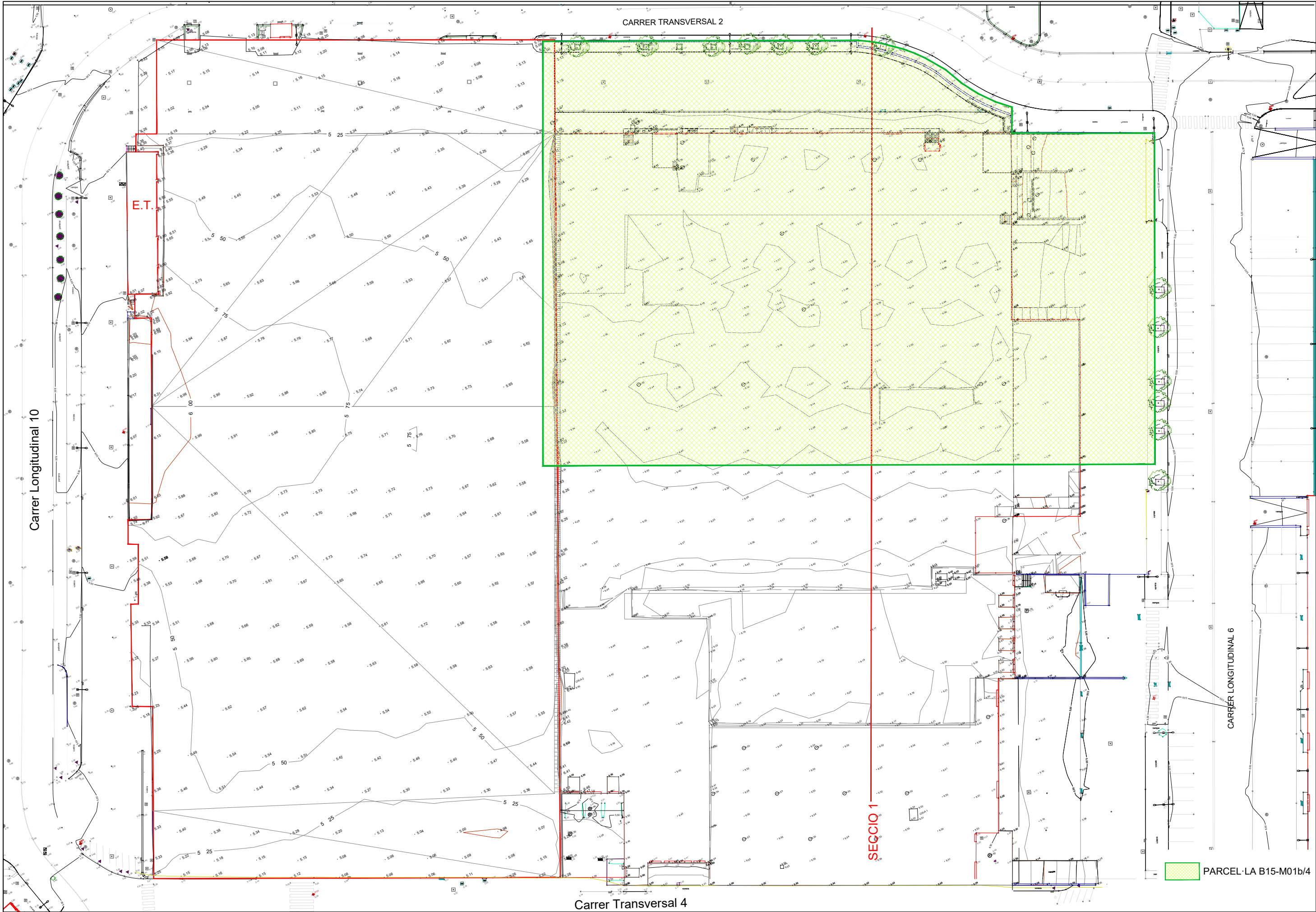




SITUACIÓ E.: 1/6000



EMPLAÇAMENT E.: 1/1000

Codi: B15_M01b/4			TEMA: ESTAT ACTUAL PARCEL·LA B15-M01b/4	PLÀNOL: SITUACIÓ EMPLAÇAMENT	Realitzat per: M. G.	Data: 18 Desembre 2025	Plànol N° EA 01
					Revisat per: M. V.	Escala: A3-1:6000/1:1000	



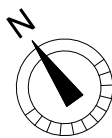
Codi:			TEMA: ESTAT ACTUAL PARCEL·LA B15-M01b/4	PLÀNOL: TOPOGRAFIA ESTAT ACTUAL	Realitzat per:	M. G.	Data:	18 Desembre 2025	Plànol N° EA 02
B15-M01b/4					Revisat per:	M. V.	Escala:	A3-1:600	

[illegible]

Distancias Parciales	Distancias a Origen	Cotas de Terreno
0,000	0,000	6,197
3,000	3,000	6,213
3,000	6,000	6,970
3,000	9,000	6,970
3,000	12,000	6,986
3,000	15,000	7,018
3,000	18,000	7,018
3,000	21,000	7,008
3,000	24,000	7,011
3,000	27,000	7,013
3,000	30,000	7,048
3,000	33,000	6,472
3,000	36,000	6,413
3,000	39,000	6,477
3,000	42,000	6,511
3,000	45,000	6,521
3,000	48,000	6,512
3,000	51,000	6,481
3,000	54,000	6,487
3,000	57,000	6,460
3,000	60,000	6,422
3,000	63,000	5,152
3,000	66,000	5,090
3,000	69,000	5,165
3,000	72,000	6,365
3,000	75,000	6,354
3,000	78,000	6,343
3,000	81,000	6,340
3,000	84,000	6,342
3,000	87,000	6,247
3,000	90,000	6,416
3,000	93,000	6,421
3,000	96,000	6,385
3,000	99,000	6,396
3,000	102,000	6,421
3,000	105,000	6,383
3,000	108,000	6,295
3,000	111,000	6,396
3,000	114,000	6,434
3,000	117,000	6,380
3,000	120,000	6,345
3,000	123,000	6,395
3,000	126,000	6,436
3,000	129,000	6,413
3,000	132,000	6,387
3,000	135,000	6,416
3,000	138,000	6,432
3,000	141,000	6,392
3,000	144,000	6,391
3,000	147,000	6,394
3,000	150,000	6,395
3,000	153,000	6,355
3,000	156,000	5,208
3,000	159,000	5,184
3,000	162,000	5,154
3,000	165,000	5,159
3,000	168,000	5,091
3,000	173,000	5,980
3,000	178,000	5,070
3,000	173,000	5,060
3,000	182,000	5,050



mercabarna



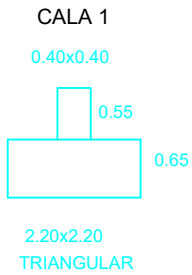
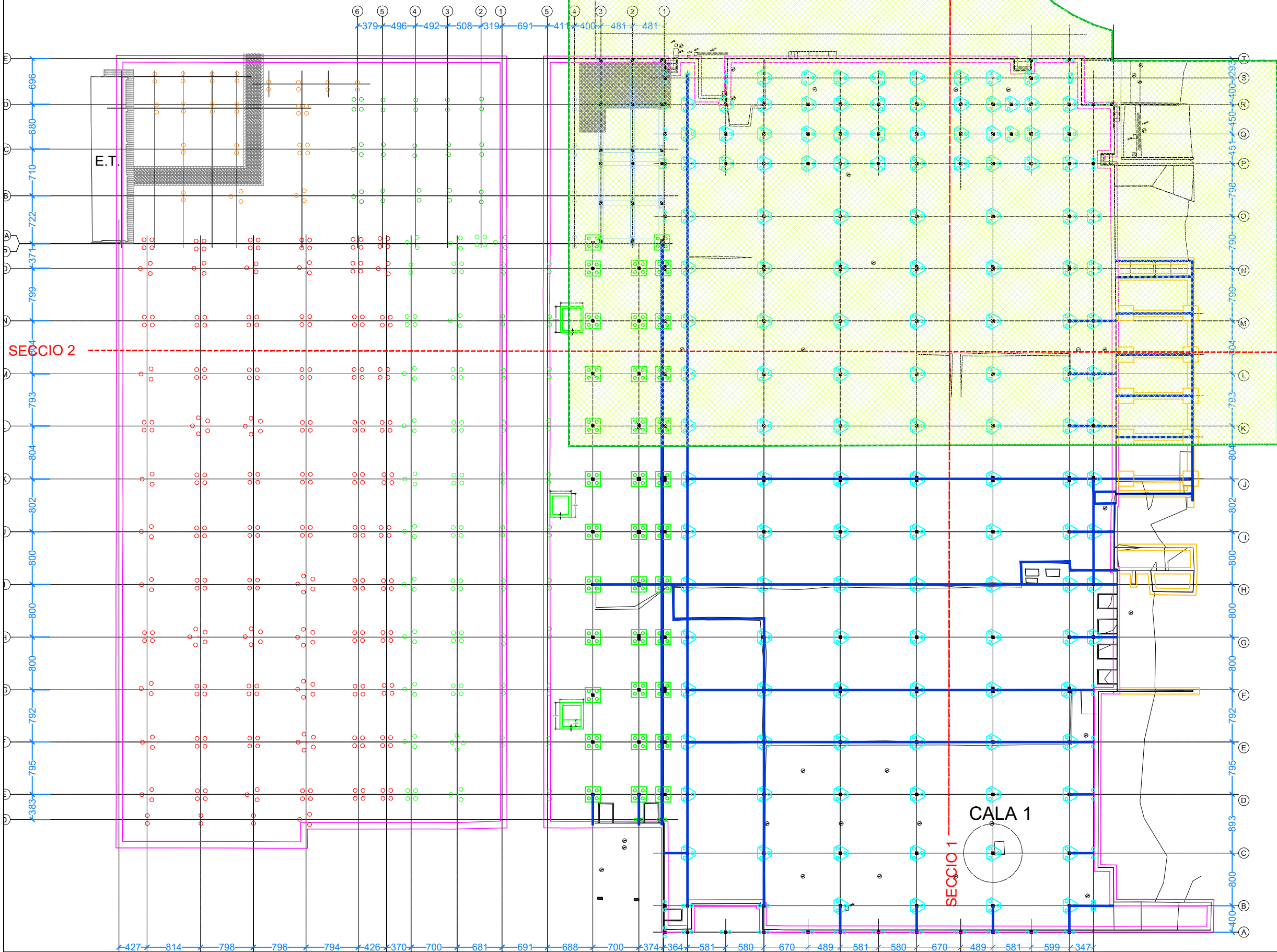
TEMA:

ESTAT ACTUAL PARCEL·LA B15-M01b/4

PLÀNOL:
TOPOGRAFIA ESTAT ACTUAL
SECCIONS

Realitzat per: M. G.	Data: 18 Desembre 2025	Plànol N° EA 03
Revisat per: M. V.	Escala: A3-1:600	

F:\AREA D'INFRASTRUCTURES\OFICINA TECNICA\DOCUMENTACIÓ GRAFICA\PROPOSTES_ESTUDIS\00_URBANITZACIOMB15\B15-Infome_parcel·laB15-M01B4DWG4_Fonaments estat actual.dwg



NOTES:

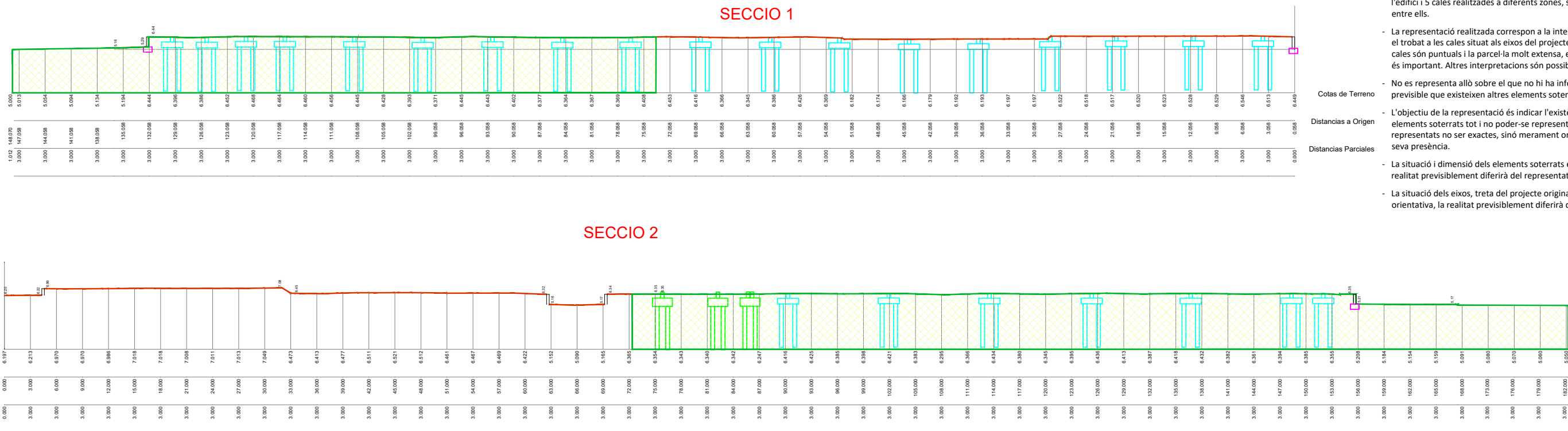
Únicament la informació topogràfica representada en el plànol, corresponent als elements sobre rasant, ha estat tècnicament contrastada.

Representació d'elements sota rasant:

- Tot el representat en aquest plànol situat sota rasant té caràcter únicament orientatiu, donat que no es disposa d'informació concreta al respecte.
- La informació disponible són els plànols originals del projecte de l'edifici i 5 cales realitzades a diferents zones, sent diferents entre ells.
- La representació realitzada correspon a la interpretació següent: el trobat a les cales situat als eixos del projecte. Donat que les cales són puntuals i la parcel·la molt extensa, el grau d'incertesa és important. Altres interpretacions són possibles.
- No es representa allò sobre el que no hi ha informació, però és previsible que existeixen altres elements soterrats.
- L'objectiu de la representació és indicar l'existència de múltiples elements soterrats tot i no poder-se representar tots i els representats no ser exactes, sinó merament orientatius sobre la seva presència.
- La situació i dimensió dels elements soterrats és orientativa, la realitat previsiblement diferirà del representat.
- La situació dels eixos, tret del projecte original de l'edifici, és orientativa, la realitat previsiblement diferirà del representat.

- CALA 1
- CALA 2
- FOSSAT
- MUR PERIMETRAL
- ALTRES MURS
- Previsió fonaments edificacions auxiliars
- PARCEL·LA B15-M01b/4

Codi: B15_M01b/4			TEMA: ESTAT ACTUAL PARCEL·LA B15-M01b/4	PLÀNOL: FONAMENTS ESTAT ACTUAL	Realitzat per:	Data:	Plànol N°
					M. G.	18 Desembre 2025	
					Revisat per:	Escala:	EA 04
					M. V.	A3-1:600	



NOTES:

Únicament la informació topogràfica representada en el plànol, corresponent als elements sobre rasant, ha estat tècnicament contrastada.

Representació d'elements sota rasant:

- Tot el representat en aquest plànol situat sota rasant té caràcter únicament orientatiu, donat que no es disposa d'informació concreta al respecte.
- La informació disponible són els plànols originals del projecte de l'edifici i 5 cales realitzades a diferents zones, sent diferents entre ells.
- La representació realitzada correspon a la interpretació següent: el trobat a les cales situat als eixos del projecte. Donat que les cales són puntuals i la parcel·la molt extensa, el grau d'incertesa és important. Altres interpretacions són possibles.
- No es representa allò sobre el que no hi ha informació, però és previsible que existeixen altres elements soterrats.
- L'objectiu de la representació és indicar l'existència de múltiples elements soterrats tot i no poder-se representar tots i els representats no ser exactes, sinó merament orientatius sobre la seva presència.
- La situació i dimensió dels elements soterrats és orientativa, la realitat previsiblement diferirà del representat.
- La situació dels eixos, treta del projecte original de l'edifici, és orientativa, la realitat previsiblement diferirà del representat.